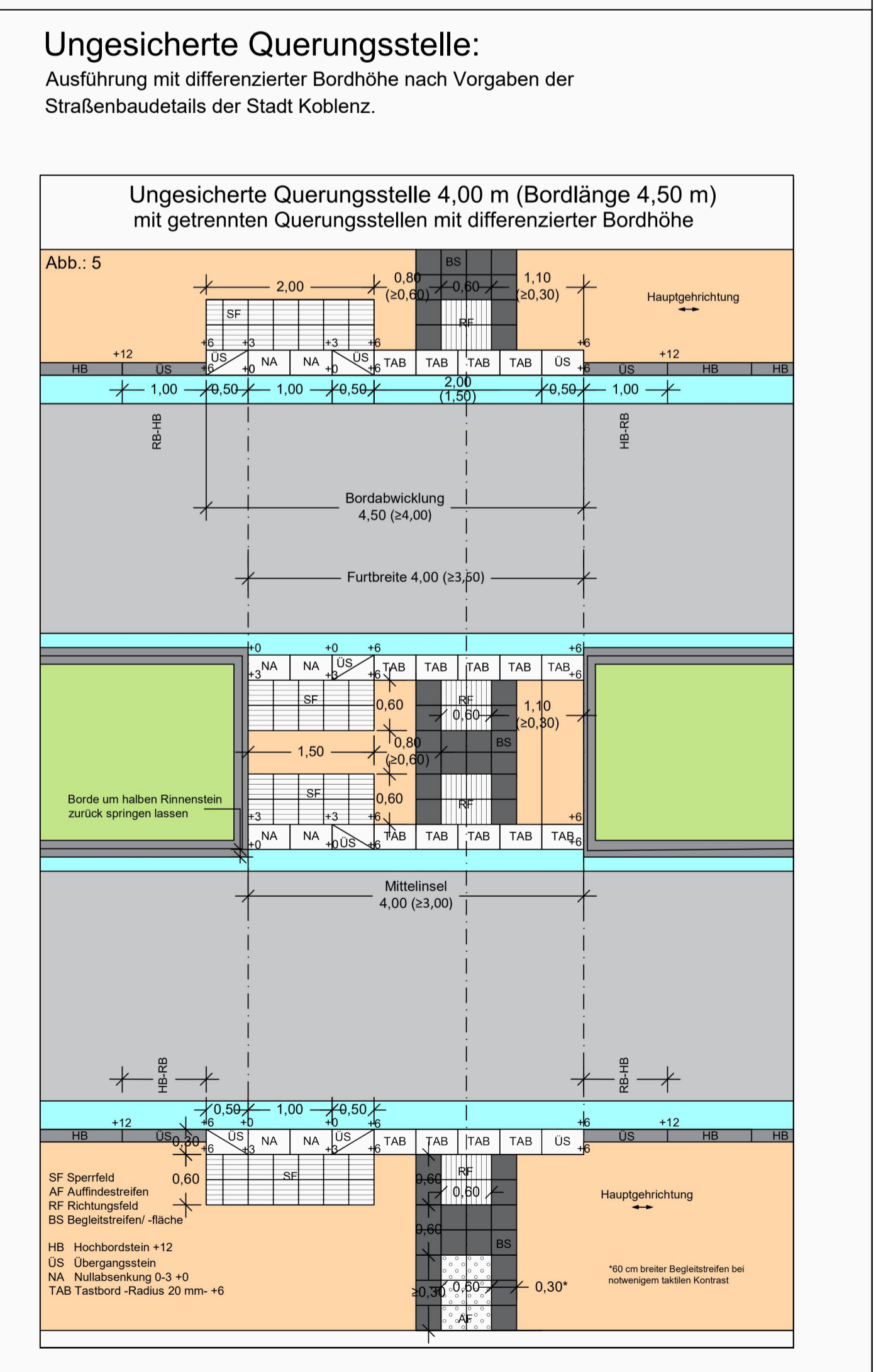
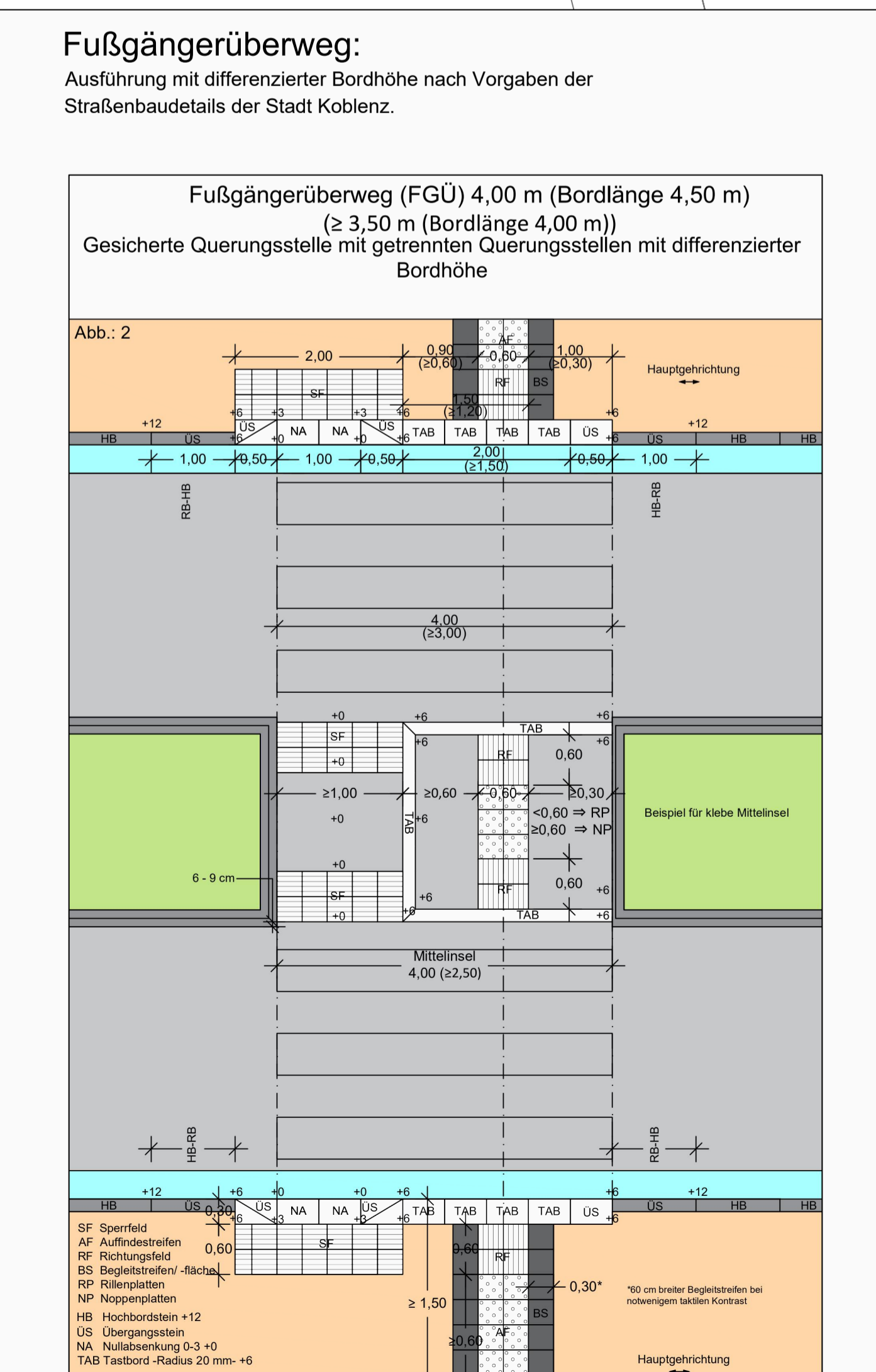
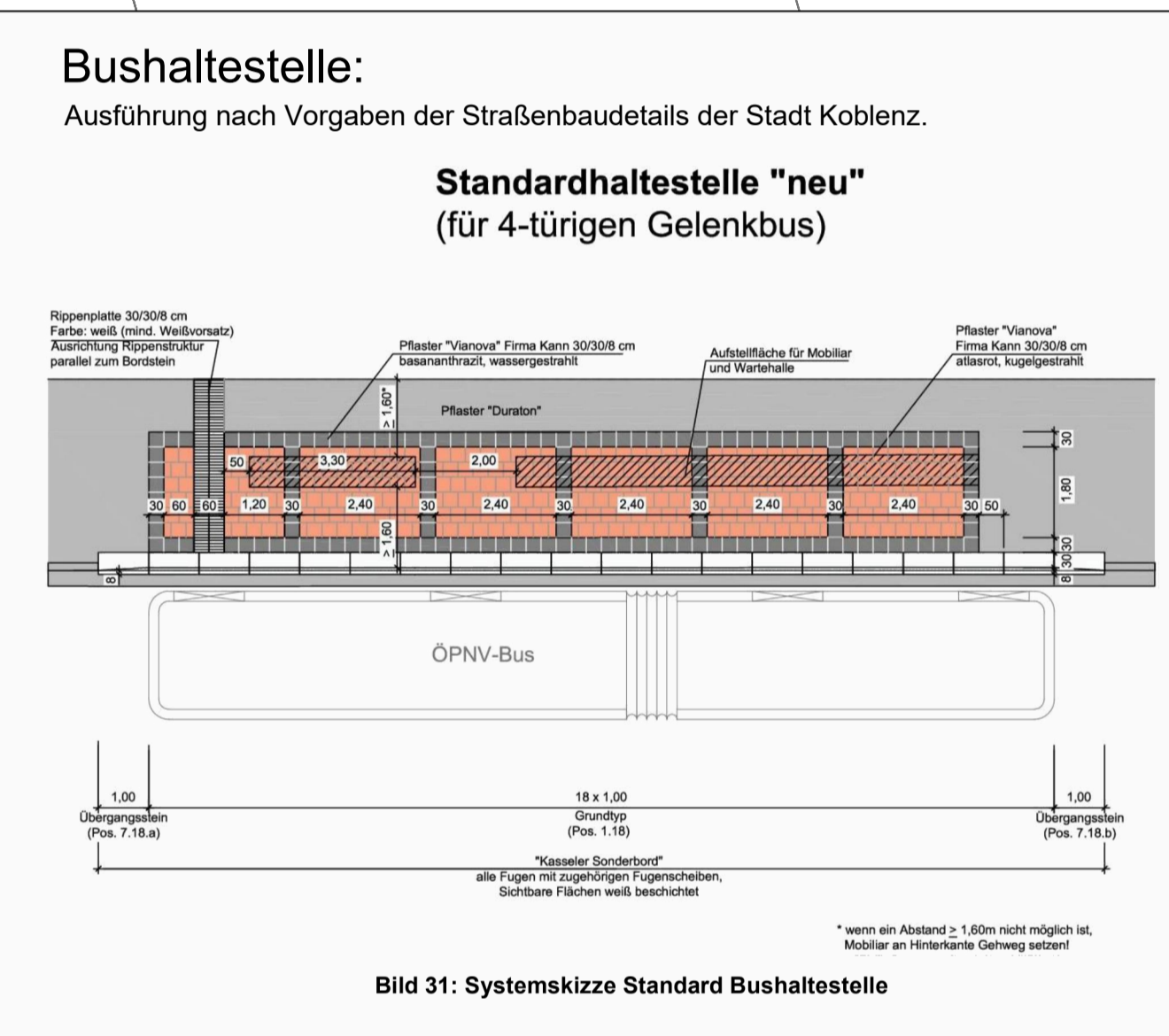
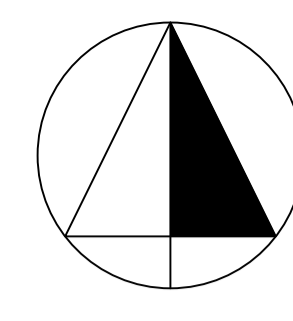


- ### Zeichenerklärung
- Grenzen**
 - Flurstücksgrenze/ Grenzpunkt
 - Straßenplanung**
 - Neigungsbrechpunkt mit Angabe von Ausrichtungshaltmessen, Tangentiallänge und Stich
 - Langsneigung und Abstand zum nächsten Neigungsbrechpunkt
 - Gradientenhochpunkt mit Angaben zu Höhe und Station
 - Gradiententiefpunkt mit Angaben zu Höhe und Station
 - Querneigung
 - Achse
 - Fahrbahn Asphalt
 - Gebundenes Pflaster (Eckausrundung)
 - Gehweg Pflaster
 - Grünfläche
 - Bordstein
 - Absenker
 - Entwässerungsrinne
 - Kostenträger Aurealis Real Estate
 - Straßenablauf
 - Straßenbeleuchtung
 - Baumpflanzung
 - Grundstückzufahrt
 - RB Rundbordstein (15/22/100cm)
 - HB Hochbordstein (15/30/100cm)
 - FB Flachbordstein (20/25/100cm)
 - TB Tiefbordstein (10/25/100cm)
 - TAB Tastbordstein (30/18/50cm)
 - NA Nullabsenkung (30/20/50cm)
 - Schnittlinie



H ₂ R - INGENIEURE HÜHMANN, RÜMPEL, HAUPENTHAL Bachstraße 4/5 53498 Bad Breisig Tel. 0 26 33 / 475 997 -0 Fax. 0 26 33 / 475 997 -20 www.h2r-ing.de		Datum: 08.04.2022	Zeichen: B. Mai
Bearbeitungsbeginn: 21.10.2022		Stand der Bearbeitung: 21.10.2022	
geprüft: 21.10.2022		M. Rummel	
Stadt Koblenz Tiefbauamt Fachamt			
Nr.: Art der Änderung:		Datum: 21.10.2022	
Zeichen:		Zeichen:	
ENTWURFSPLANUNG		Unterlage / Blatt-Nr.: 02 / 1	
Titel: Lageplan Gestaltung		Plan-Nr.: 01.88/21.10.22/02.02	
Projekt: P661178		Maßstab: 1 : 250	
Projekt: Rosenquartier in Koblenz-Lützel		Mini-KVP Andernacher Straße	
aufgestellt: Amtsleiter		Bearbeiter:	
Koblenz, den		Koblenz, den	
Bestandteil der Anordnung vom		AZ :	
Straßenverkehrsbehörde			

X:\projekte\rosenquartier\021021\021021_0201.dwg